





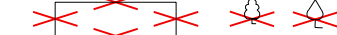












TINGMÄRGID:

-  planeeringuala piir
-  olemasolev, säiliv krundipiir
-  planeeritud terrass/ ujuvild
-  planeeritud hoonestusala madalam/ osaliselt kõrgem kohustusliku ehitusjoonega
-  veeala
-  teede piirjooned
-  liikvideeritav ehitus / puu
-  planeeritud kõrghaljastus
-  olemasolevad tehnorajatised
-  planeeritud madalpinge el.kaabel
-  planeeritud veetoru / kanalisatsioonitoru
-  planeeritud telekommunikatsioon
-  planeeritud sajuveekanalisatsioon õlipüüduriga
-  planeeritud valgusti orienteeruv asukoht
-  planeeritud liiniservituut või isiklik kasutusõigus
-  planeeritud maapealne tuletõrjehüdrant



Märkused:

1. Detailplaneeringu jooniste juurde kuulub detailplaneeringu seletuskiri;
2. Õlipüüdurite vajadus ja paiknemine tuleb täpsustada projekteerimisel.
3. Hoovialade valgustus tuleb täiendavalt lahendada projekteerimisel.

artes terrae
 Artes Terrae OÜ
 Puiestee 78
 Tartu 51008
 www.artes.ee

Planeerija:
Karl Hansson

Objekti asukoht:
 Kaardi nimetus:

Töö nimetus:
**Sadama tn 26 ja 28 kruntide
 DETAILPLANEERING**

Haapsalu linn
 Töö nr: 04DP08
 Kuupäev: 12.05.08
 Mõõt: 1:500
 Kaardi nr: 4

Tehnovõrgud