















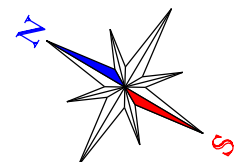


TINGMÄRGID:

-  planeeringuala piir
-  olemasolev, säiliv krundipiir
-  planeeritud terrass/ ujuvõlla võimalik asukoht
-  planeeritud hoonestusala madalam/ osaliselt kõrgem kohustusliku ehitusjoonega
-  veeala
-  teede piirjooned
-  likvideeritav ehitus / puu
-  planeeritud kõrghaljastus
-  olemasolevad tehnorajatised
-  planeeritud madalpinge el.kaabel
-  planeeritud veetoru / kanalisatsioonitoru
-  planeeritud telekommunikatsioon
-  planeeritud sajuveekanalisatsioon õlipüüduriga
-  planeeritud valgusti orienteeruv asukoht
-  planeeritud liiniservituut või isiklik kasutusõigus
-  planeeritud maapealne tuletõrjehüdrant



alajaam
vastavalt Sadama tn
30 kinnistu detailplaneeringule

likvideerida hargnemiskaev (VK-1)

rekonstrueeritav sajuveetoru

planeeritav maapinna kõrgusarv
olemasolev maapinna kõrgusarv

Märkused:

1. Detailplaneeringu jooniste juurde kuulub detailplaneeringu seletuskiri;
2. Õlipüüdurite vajadus ja paiknemine tuleb täpsustada projekteerimisel.
3. Hoovialade valgustus tuleb täiendavalt lahendada projekteerimisel.

| | | | |
|---|--|---|--|
|  | | Planeerija: | |
| Karl Hansson | | Töö nimetus: | |
| Artes Terrae OÜ | | Sadama tn 26 ja 28 kruntide DETAILPLANEERING | |
| Puiestee 78 | | Haapsalu linn | |
| Tartu 51008 | | Töö nr: 04DP08 | |
| www.artes.ee | | Kuupäev: 08.07.08 | |
| Objekti asukoht: | | Mõõt: 1:500 | |
| Kaardi nimetus: | | Kaardi nr: 4 | |
| Tehnovõrgud | | | |