
















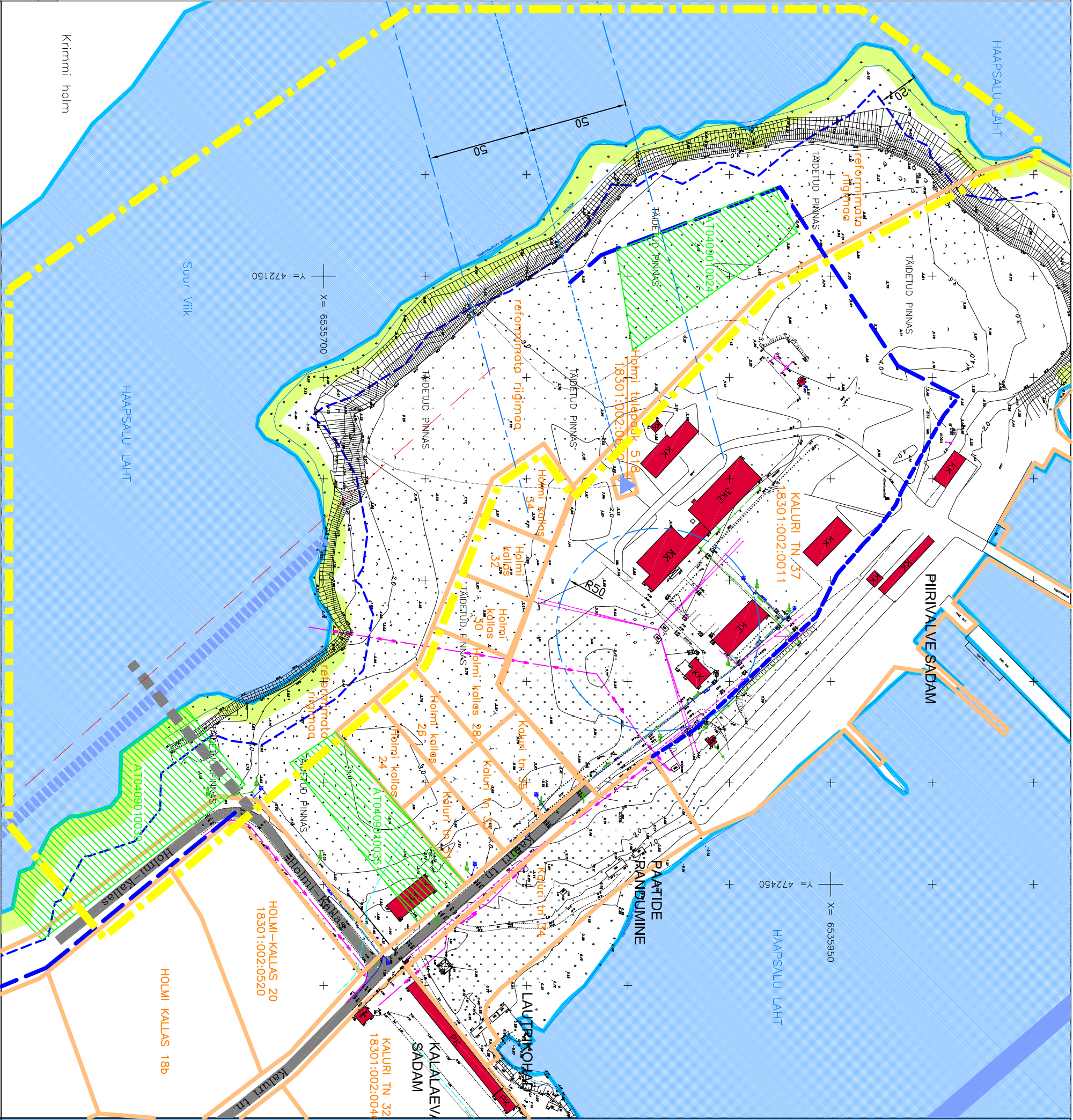


-  PLANEERINGUALA PIIR
-  MEREPIIR (alus: põhikaart)
-  KALLASRADA (vt märkus 1)
-  RANNA VEEKAITSEVÕÕND
-  RANNA EHTUSKEELUVÕÕNDI PIIR (vt märkus 2)
-  LIISIHT MEREMÄRGIGA
-  LAEVATEE
-  NOAROOTSI JÄÄTEE PEALESÕIT (alus: üldplaneering)
-  ÜLDPLANEERINGUKOHANE KALDAKINDLUSTUS
-  VAATESUUND HAAPSALU LINNUSE KIRIKULE
-  KATASTRILIKSUSE PIIR
-  KATASTRILIKSUSE LÄHIADRESS
-  18301:002:0011 KATASTRITUNNUS
-  A10409010024 RIIGI RESERVMAA TAOTLUSEGA ALA
-  ÜLDKASUTATAV SÕIDUTEE
-  HOONE
-  KESKPINGEKAABEL (kaitsevöönd 1 m mõlemale poole)

- MÄRKUSED:**
- 1) Vastavalt Veeseadusele on laevatatavatel veekogudel kallaste raja laius 10 m. Suurvee ajal, kui kallaste rada on üle ujutatud, on kallaste rajaks 2 m laiune kaldariba.
  - 2) Ranna ehituskeeluvöönd on määratud Haapsalu linna üldplaneeringuga. Ehituskeeluvöönd on katkestatud "sadama maa" juhtotstarbega aladele.
  - 3) Bürgermeistri hoim asub Haapsalu vanalinnas muinsuskaitseala (reg nr 27013) kaitsevööndis.
  - 4) Kuni 1970-ndateni oli Bürgermeistri hoim saar. Enne 1940. a kuulus Bürgermeistri hoim linnale.

- MÄRKUSED**
1. Koordinaadid L-Est.97 süsteemis
  2. Kõrgused Balti süsteemis. Lähtepunktid Nr.:4131, 2598, 553

Objekti nimetus ja aadress		Jooniste arv 1	Joonise nr.1
BÜRGERMEISTRI HOIM HAAPSALU LINN LÄÄNE MAAKOND		Joonise sisu	Mõõtkava 1:500
HAAPSALU MAALIOUDUBUDE OÜ Tammee tn.42,Haapsalu linn,90503 Reg.nr.10045312 Litsents nr. 272 MA		Koostaja	Kaupkeev
		Aliaar Ladva	20.04.2010
		Kontrolis	Tõsi nr.
		Andero Teesalu	073-2010



**Haapsalu '2012** autor: Haapsalu linnavalitsus  
vormistaja: OÜ Disarek

**Haapsalu linnas, Bürgermeistri holmi  
Suure viigi äärsed kaldaala  
DETAILPLANEERING**

M 1:2000

TUGIPLAAN

2