



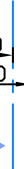



























-  PLANEERINGUALA PIIR
-  MEREPIIR (olemasolev ja planeeritav)
-  RANNA VEERKAITSEVÕND
-  RANNA EHITUSKEELUVÕNDI PIIR
-  LIITSIHT (50+50m) MEREMÄRGIGA JA HOONESTUSKEELUVÕNDID (20+20m)
-  LAEVATEE
-  SIDEMAST KAITSEVÕNDIDGA
-  VAATESUUND HAAPSALU LINNUSE KIRIKULE
-  JÄÄTEE
-  OLEMASOLEV HOONE
-  VAREMPLANEERITUD REKONSTRUEERITAV HOONE
-  VAREMPLANEERITUD HOONE
-  PLANEERITAV HOONE
-  SÕIDUTEE, PLATS
-  SÕIDUTEE VARIANT
-  KERGLIKLUSTEE / KÕNNITEE / PARGITEE
-  VAREMPLANEERITUD ERIOSTARBELINE ALA
-  MAAPINNA OLEMASOLEV / PLANEERITAV KÕRGUS
-  KALDAKINDLUSTUS VÕI EKSPONEERITAV ASTANG
-  HALJASALA
-  SUUREVORALINE PUU
-  PÕÕSAS VÕI VÄIKSEVORALINE PUU
-  HEKK VÕI VERTIKAALHALJASTUS (roni- või hupplained)
-  VÄRAV (ujukallele pääsuks) VÕI PIIRDEAED
-  LIVARAND
-  UUVUKAI JA VÄIKELAEV (purjekas, paat, jäht)
-  VAREMPLANEERITUD KRUNT
-  VÕIMALIK KRUNT
-  AKVATOORIUMI PIIR
-  KRUSAKATE

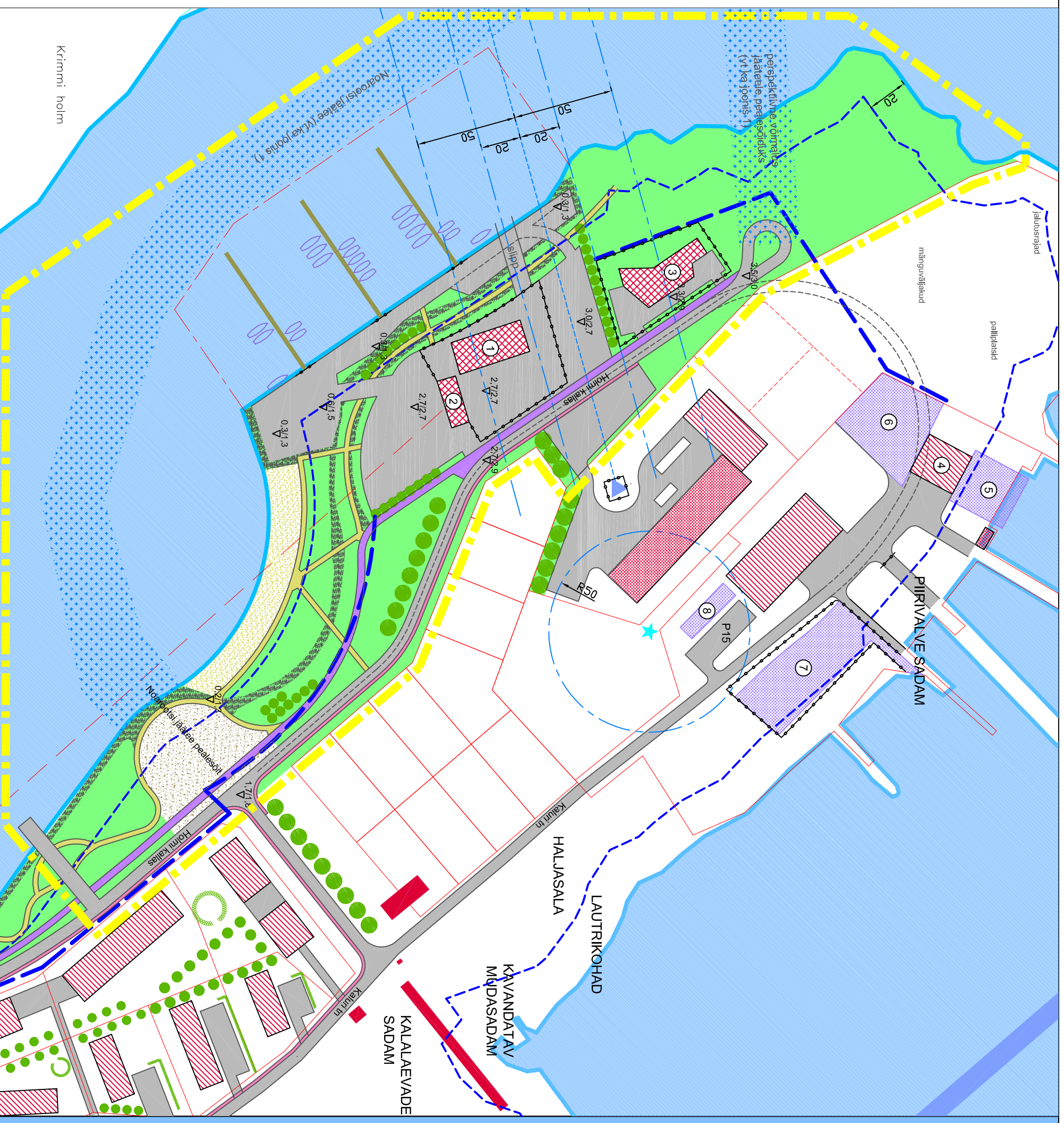
EKSPLIKATSIOON

- ① PUULAEVASADAMA TÕHKODA
- ② PUULAEVASADAMA KLUBIHOONE
- ③ NÄITEKS MAJUTUSHOONE
- ④ HÖLJUUKI ANGAAR
- ⑤ HÖLJUUKI MAABUMISVÄLJAK
- ⑥ HELIKOPTERI MAANDUMISPLATS
- ⑦ KAATRITE HOIUPLOTS, PIIRIVALVETEHNIKA HOOLDUSE ALA
- ⑧ KOERTE KUJUD

PIIRKONNA KOHTA VAREM KOOSTATUD DETAILPLANEERINGUD:

1. Suur-Holmi 1 detailplaneering, kehtestatud 23.09.2005 nr 214;
2. Bürgermeistri holmi detailplaneering, kehtestatud 23.02.2001 nr 90;
3. Westmeri tn 1 detailplaneering, kehtestatud 17.03.2010 nr 170;
4. Holmi kallas 18a, 18b ja 20 detailplaneering, kehtestatud 21.12.2007 nr 176.

PIIRKONNAS SAMAAEGSELT KOOSTATAV DETAILPLANEERING:
Kaluri tn 32 (praegune 34) detailplaneering, algatatud 30.04.2008 nr 317.



Haapsalu '2012 autor: Haapsalu Linnavalitsus
vormistaja: OÜ Disarek

Haapsalu linnas, Bürgermeistri holmi
Suure viigi ääres kaldaala
DETAILPLANEERING

M 1:2000

ILLUSTRATSIOON

6