





















-  PLANEERINGUALA PIIR
-  MEREPIIR (alus: põhikaart)
-  KALLASRADA (vt märkus 1)
-  RANNA VEERKAITSEVÕÕND
-  RANNA EHTUSKEELUVÕÕNDI PIIR (vt märkus 2)
-  LIITSIHT MEREMÄRGIGA
-  LAEVATEE
-  NOAROOTSI JÄÄTEE PEALESÕIT (alus: üldplaneering)
-  ÜLDPLANEERINGUKOHANE KALDAKINDLUSTUS
-  VAATESUUND HAAPSALU LINNUSE KIRIKULE
-  KATASTRILIKSUSE PIIR
-  KATASTRILIKSUSE LÄHIADRESS
-  KALURI TN 37
-  18301:002:0011
-  A10409010024
-  A10409010024
-  ENNE 1940. AASTAT LINNALE KUULUNUD ALA
-  ÜLDKASUTATAV SÕIDUTEE
-  HOONE
-  KESKPIINGEKAABEL (kaiisevõnd 1 m mõlemale poole)

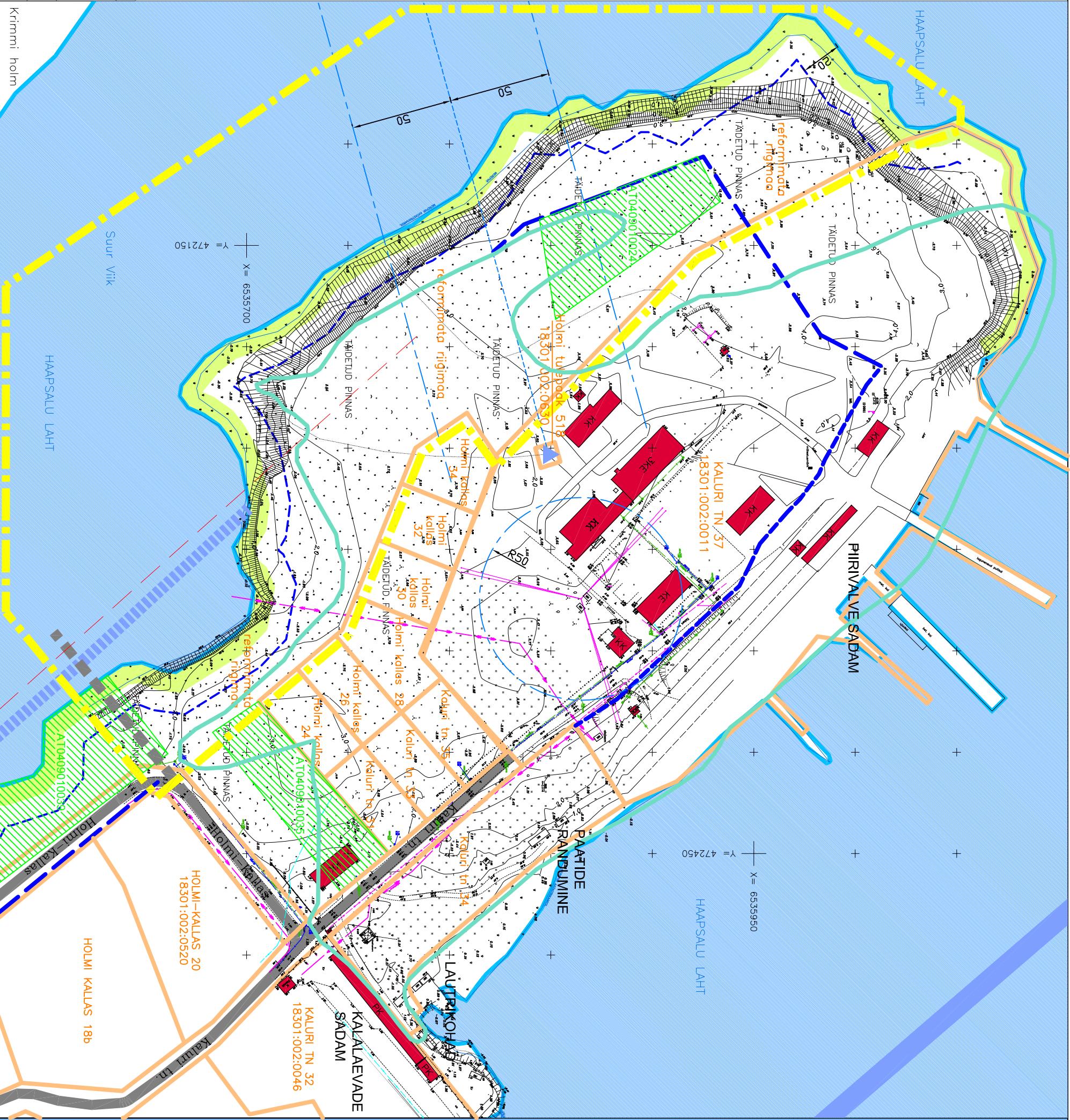
MÄRKUSED:

- 1) Vastavalt Veesadusele on laevatatavatel veekogudel kallaste raja laius 10 m. Suurvee ajal, kui kallaste rada on üle ujutatud, on kallaste rajaks 2 m laiune kaldariba.
- 2) Ranna ehituskeeluvõnd on määratud Haapsalu linna üldplaneeringuga. Ehituskeeluvõnd on katkestatud "sadama maa" juhtotstarbega aladel.
- 3) Bürgemeistri holm asub Haapsalu vanalinnas muinsuskaitseala (reg nr 27013) kaitsevõndis.

MÄRKUSED

1. Koordinaadid L-Est.97 süsteemis
2. Kõrgused Balti süsteemis. Lähtepunktid Nr.:4131, 2598, 553

Objekti nimetus ja aadress	Jooniste arv 1	Joonise nr.1
BÜRGERMEISTERI HOLM	Joonise sisu	Mõõtkava 1:500
HAAPSALU LINN LÄÄNE MAAKOND	TOPOGRAAFILINE PIAAN	TEHNOVÕRUKUDEGA
HAAPSALU MAAMÕDURIBUREAU OÜ	Koostas	Kuupäev
Tamme tn.42,Haapsalu linn,90503	Aliar Ladva	20.04.2010
Reg.nr.10045312	Kontrollis	Töö nr.
Litsentsi nr. 272 MA	Andero Teesalu	073-2010



**Haapsalu linnas, Bürgemeistri holmi Suure viigi äärses kaldalaala
DETAILPLANEERINGU ESKIIS**