













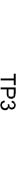

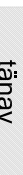



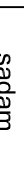

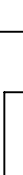



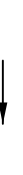

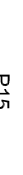




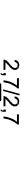

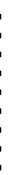






-  PLANEERINGUALA PIIR
-  OLEMASOLEV MEREPIIR (alus: põhikaart)
-  PLANEERITAV MEREPIIR (täpsustatud üldplaneeringus määratud)
-  RANNA VEKAITSEVÕÕNDI (20 m) JA KALLASRAJA (10 m) PIIR (alus: Veeseadus)
-  RANNA EHTUSKEELUVÕÕNDI PIIR (looduskaitseasutuse 50 m ja üldplaneeringus määratud)
-  LIITSIHT MEREMÄRGIGA
-  VAATESUUND HAAPSALU LINNUSE KIRIKULE
-  OLEMASOLEV HOONE
-  KATASTRILIKSUSE PIIR
-  KATASTRILIKSUSE PIIR
-  Kaluri tn 37
18301:002:0011
-  RIIGI RESERVMAA TAOTLUSEGA ALA
-  PLANEERITAV KRUNT
-  PLANEERITAVA KRUNDI POS NR JA PINDALA
-  PLANEERITAV HOONESTUSALA
-  HOONESTUSE MINIMAALNE TULEPÜSIVUSKLASS
-  TP3
-  sadam
-  tänav
-  haljasala
-  äri/elamu
-  sadam
9m 600m² 2tk
SUURIM HOONETE ARV
-  HOONETE SUURIM EHTUSALUNE PIND
-  HOONETE SUURIM KÕRGUS
-  OLEMASOLEV / PLANEERITAV SÕIDUTEE, PLATS
-  ÜLDKASUTATAVA TEE VARIANT
-  SÕIDUSUUND
-  PÄÄS KRUNDILE
-  P15
-  PLANEERITAV PARKIMISKOHTADE ARV
-  ? KERGLIKLUSTEE (rajatis jalakäijale, jalgrattale, rullisutajale, mopeedile, min 3...4 m ja laiem)
-  ? JALGTEE (rajatis jalakäijale ja jalgrattale, min 3...4 m ja laiem)
-  ? KÕNNITEE (rajatis ainult jalakäijale, min 1,5...3 m ja laiem)
-  ? JALGRADA (maastikku jälgiv rada jalakäija, jalgratta, rullisutaja ja suusataja liikluseks)
-  2.712.7
-  MAAPIINNA OLEMASOLEV / PLANEERITAV KÕRGUS
-  KALDAKINDLUSTUS VÕI EKSPONEERITAV ASTANG
-  VÄRAVA (ujuvkalle pääsuks) VÕI PIIRDEAIA ASUKOHT
-  UUVUKAI JA VÄIKELAEV (purjekas, paat, jahi)
-  AKVATOORIUMI PIIR

MÄRKUSED:
1) Bürgemeistri hoim asub Haapsalu vanalinnas muinsuskaitseala (reg nr 27013) kaitsevõõndis.

