

KALDA TN 57  
18301:009:0001









KALDA TN 59  
18301:009:1020

KALDA TN 61  
18301:009:0950

KALDA TN  
18301:009:

Kiltsi tee

Joonis 4 M 1:250  
**TEHNOVÕRKUDE KOONDPLAAN**  
Üldplaneeringut muudev Kalda tn 40 krunsti detailplaneering Haapsalus

-  TÄNAVA RISTLÕIGE (vt joonist 3)
-  PLANEERITAV VEETORUSTIK JA LIITUMISPUNKT
-  PLANEERITAV REOVETE ISEVOOLNE KANALISATSIOON JA LIITUMISPUNKT
-  PLANEERITAV KINNISTUSISENE REOVETE ISEVOOLNE KANALISATSIOON
-  PLANEERITAVA KANALISATSIOONIKAEVU MAAPINNA / PÕHJA KÕRGUS
-  PLANEERITAV JAOTUSKILP / KAHEKOHALINE LIITUMISKILP
-  PLANEERITAV 0,4 KV MAAKAABEL
-  PLANEERITAV SIDETRASS JA -KAEV

 OÜ Disarek, Keila 2008, töö nr 04-0703  
Koostas: arhitekt S.Hunt  
Kinnitas: tegevdirektor S.Hunt  
Kuupäev: 17.04.2008