

KATASTRÜKSUSE PLAAN

Mõõtkava 1:500

Posti tn 32

Haapsalu linn

Lääne maakond

Möödistamise aeg

Plaani koostamise aeg

Katastrikaardi tunnus

Jaanuar 2014

05.02.2014

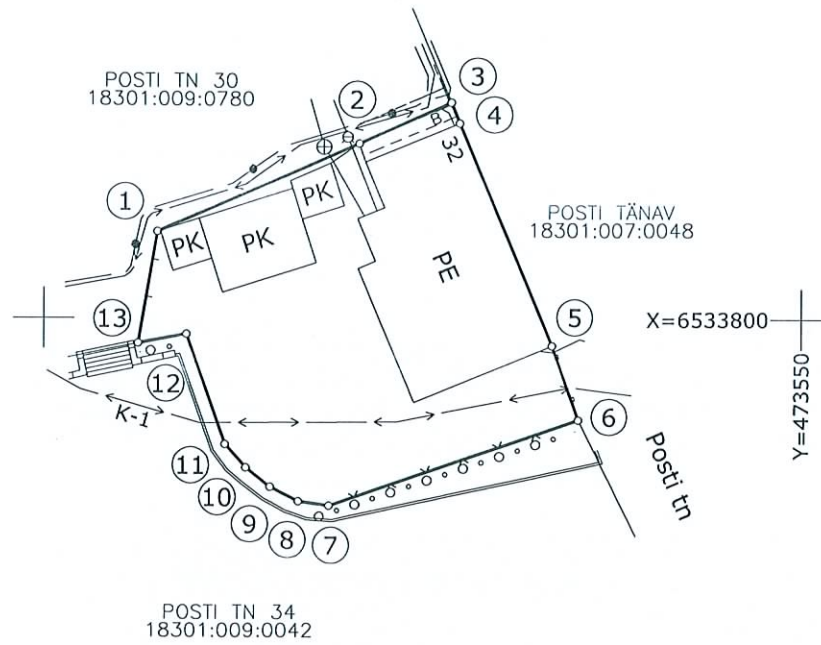
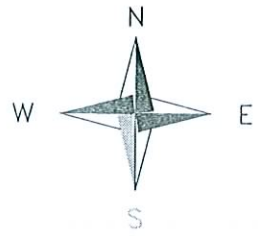
533 473

Möödistaja ja koostaja

Andero Teesalu

Haapsalu Maamöödubüroo OÜ

Möödistamislitsentsi nr.57 Ma-k 03.08.94



PIIRIANDMED

Piirim. nr.	Koordinaadid		Nurk	Joone pikkus
	X	Y		
1	6533805.74	473507.46	123 15. 4	14.56 6.62 1.47 15.91 5.21 17.38 2.08 2.09 2.06 2.07 7.71 3.25 7.49
2	6533811.58	473520.80	180 38. 2	
3	6533814.30	473526.83	87 14. 0	
4	6533812.93	473527.37	181 11. 1	
5	6533798.25	473533.51	177 9. 8	
6	6533793.35	473535.28	89 21. 4	
7	6533787.63	473518.87	152 46. 2	
8	6533787.92	473516.81	160 57. 4	
9	6533788.87	473514.95	168 34. 2	
10	6533790.15	473513.34	169 57. 5	
11	6533791.70	473511.97	157 59. 8	
12	6533798.97	473509.40	261 21. 4	
13	6533798.36	473506.21	69 33. 7	

Koordinaadid L-Est.97 süsteemis

EKSPLIKATSIOON

m2

Katastrüksuse nimetus	Üldpindala kokku	Sh. ehituste alune maa
Posti tn 32	479	191

LEPPEMÄRGID

- katastrüksuse piir
- naaberkatastrüksuse piir
- ① piiripunkti number
- o piirimärk

KITSENDUSED

- ←→ K-1 Madalpingekaabel

KATASTRÜKSUSE PLAAN

Mõõtkava 1:500

Posti tn 34

Haapsalu linn

Lääne maakond

Mõõdistamise aeg

Plaani koostamise aeg

Katastrikaardi tunnus

Jaauar 2014

05.02.2014

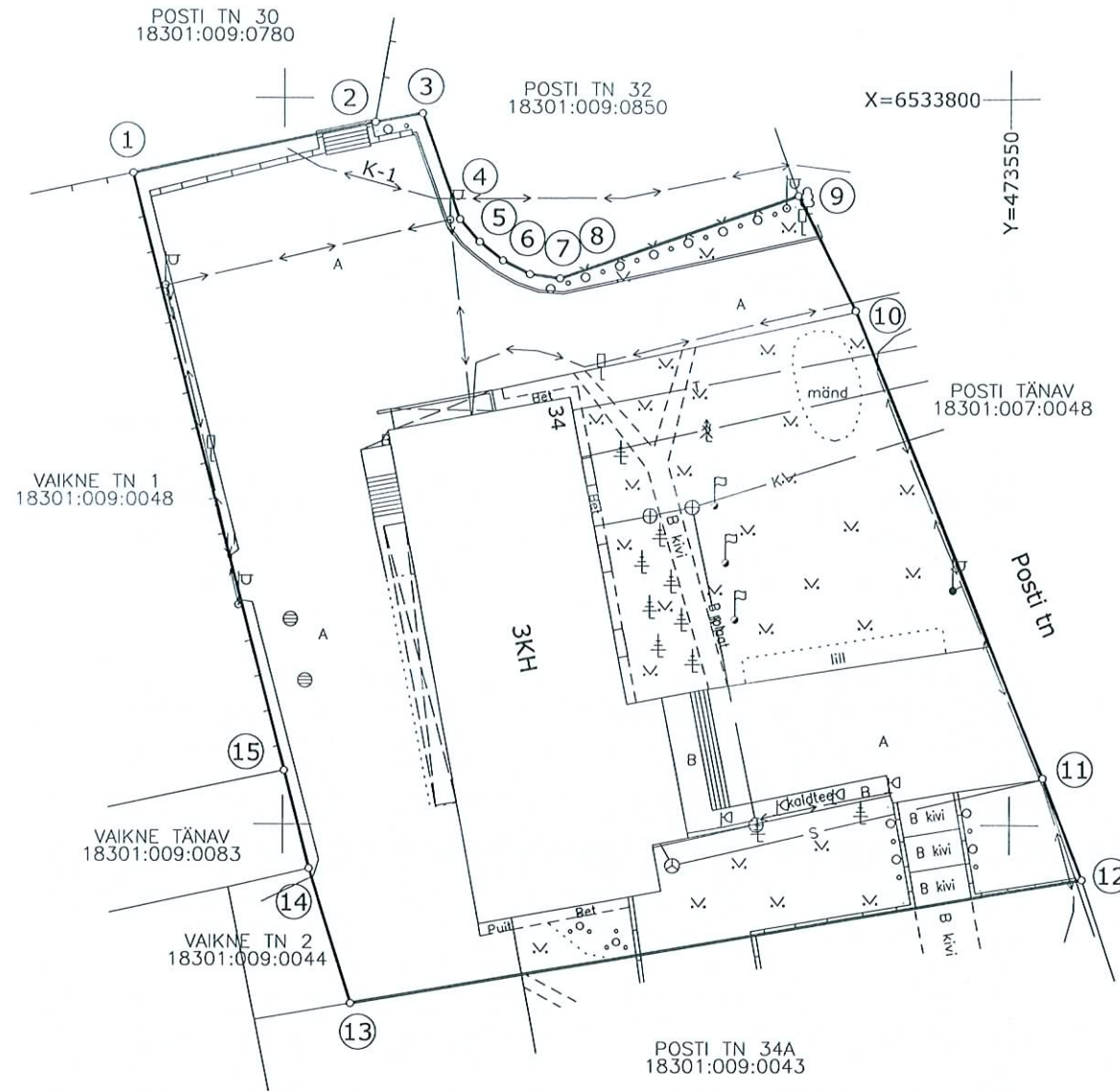
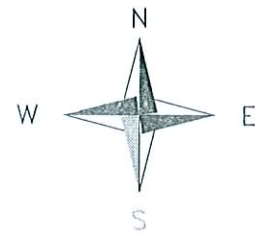
533 473

Mõõdistaja ja koostaja

Andero Teesalu

Haapsalu Maamõõdubüroo OÜ

Mõõdistamislitsentsi nr.57 Ma-k 03.08.94



PIIRIANDMED

Piirim. nr.	Koordinaadid		Nurk	Joone pikkus
	X	Y		
1	6533794.83	473489.53	87 31. 6	17.05
2	6533798.36	473506.21	178 52. 6	3.25
3	6533798.97	473509.40	98 38. 6	7.71
4	6533791.70	473511.97	202 0. 2	2.07
5	6533790.15	473513.34	190 2. 5	2.06
6	6533788.87	473514.95	191 25. 8	2.09
7	6533787.92	473516.81	199 2. 6	2.08
8	6533787.63	473518.87	207 13. 8	17.38
9	6533793.35	473535.28	97 36. 5	8.86
10	6533785.44	473539.28	175 12. 2	34.71
11	6533753.26	473552.30	178 56. 9	7.49
12	6533746.27	473554.98	78 42. 4	51.01
13	6533737.69	473504.70	97 29. 0	9.72
14	6533746.98	473501.83	177 12. 5	6.97
15	6533753.73	473500.10	180 2. 8	42.44

Koordinaadid L-Est.97 süsteemis

EKSPLIKATSIOON

m2

Katastrüksuse nimetus	Üldpindala kokku	Sh. ehituste alune maa
Posti tn 34	2559	544

LEPPEMÄRGID

- katastrüksuse piir
- naaberkatastrüksuse piir
- ① piiripunkti number
- o piirimärk

KITSENDUSED

- ←→ K-1 Madalpingekaabel