






























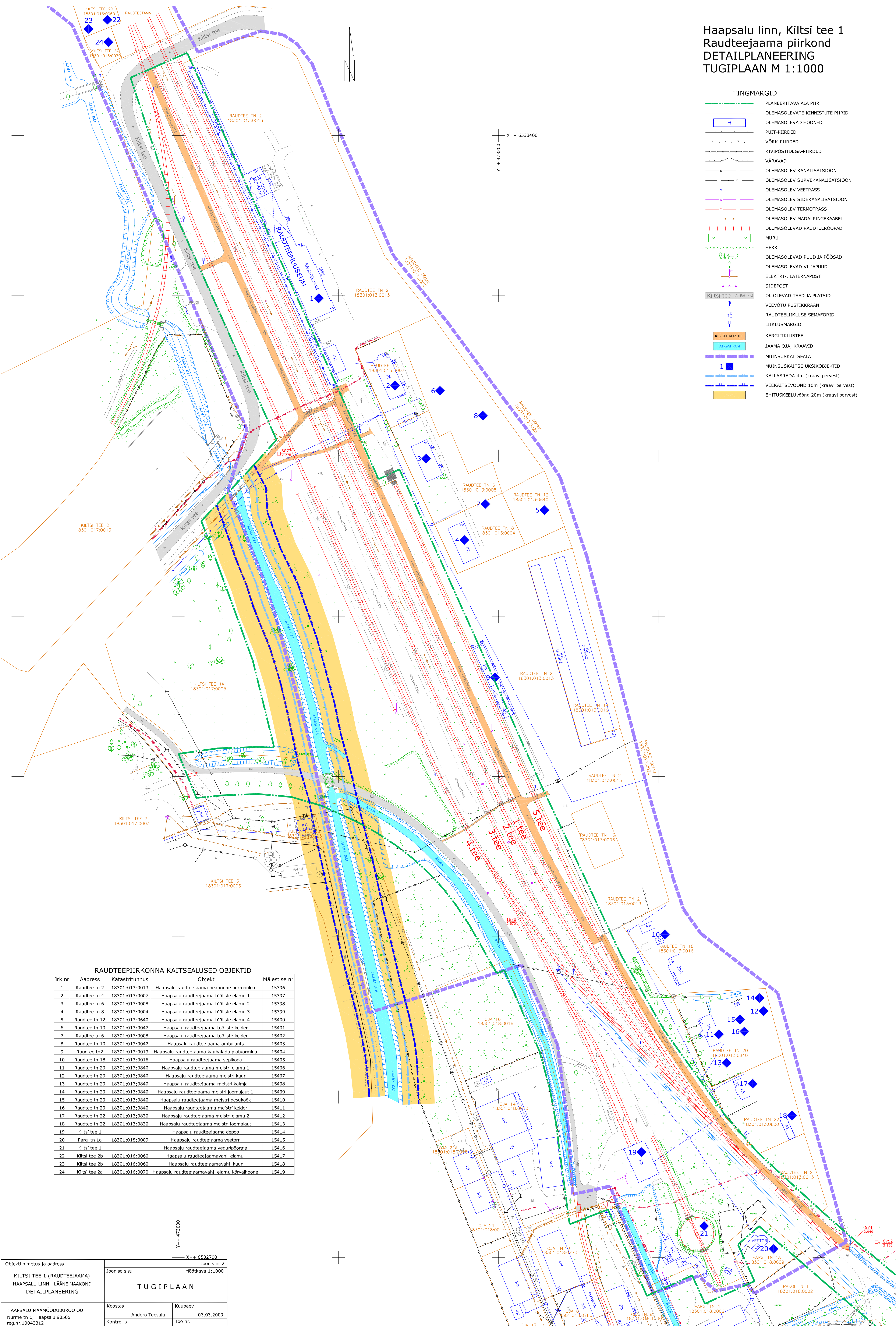


# Haapsalu linn, Kiltsi tee 1 Raudteejaama piirkond DETAILPLANEERING TUGIPLAAN M 1:1000

## TINGMÄRGID

-  PLANEERITAVA ALA PIIR
-  OLEMASOLEVATE KINNISTUTE PIIRID
-  OLEMASOLEVAD HOONED
-  PUIT-PIIRDED
-  VÕRK-PIIRDED
-  KIVIPOSTIDEGA-PIIRDED
-  VÄRAVAD
-  OLEMASOLEV KANALISATSIOON
-  OLEMASOLEV SURVEKANALISATSIOON
-  OLEMASOLEV VEETRASS
-  OLEMASOLEV SIDEKANALISATSIOON
-  OLEMASOLEV TERMOTRASS
-  OLEMASOLEV MADALPINGEKAABEL
-  OLEMASOLEVAD RAUDTEERÖÖPAD
-  MURU
-  HEKK
-  OLEMASOLEVAD PUUD JA PÕÕSAD
-  OLEMASOLEVAD VILJAPUUD
-  ELEKTRI-, LATERNAPOST
-  SIDEPOST
-  OL.OLEVAD TEED JA PLATSID
-  VEEVÕTU PÜSTIKKRAAN
-  RAUDTEELIKLUSE SEMAFORID
-  LIIKLUSMÄRGID
-  KERGLIKLUSTEE
-  JAAMA OJA, KRAAVID
-  MUINSUSKAITSEALA
-  MUINSUSKAITSE ÜKSIKOBJEKTID
-  KALLASRADA 4m (kraavi pervaest)
-  VEEKAITSEVÕÕND 10m (kraavi pervaest)
-  EHITUSKEELUVÕÕND 20m (kraavi pervaest)



### RAUDTEEPIIRKONNA KAITSEALUSED OBJEKTID

Jrk nr	Address	Katastritunnus	Objekt	Mälestise nr
1	Raudtee tn 2	18301:013:0013	Haapsalu raudteejaama peahoone perrooniga	15396
2	Raudtee tn 4	18301:013:0007	Haapsalu raudteejaama tööliste elamu 1	15397
3	Raudtee tn 6	18301:013:0008	Haapsalu raudteejaama tööliste elamu 2	15398
4	Raudtee tn 8	18301:013:0004	Haapsalu raudteejaama tööliste elamu 3	15399
5	Raudtee tn 12	18301:013:0640	Haapsalu raudteejaama tööliste elamu 4	15400
6	Raudtee tn 10	18301:013:0047	Haapsalu raudteejaama tööliste kelder	15401
7	Raudtee tn 6	18301:013:0008	Haapsalu raudteejaama tööliste kelder	15402
8	Raudtee tn 10	18301:013:0047	Haapsalu raudteejaama ambulants	15403
9	Raudtee tn 2	18301:013:0013	Haapsalu raudteejaama kaubaladu platvormiga	15404
10	Raudtee tn 18	18301:013:0016	Haapsalu raudteejaama sepiroda	15405
11	Raudtee tn 20	18301:013:0840	Haapsalu raudteejaama meistri elamu 1	15406
12	Raudtee tn 20	18301:013:0840	Haapsalu raudteejaama meistri kuur	15407
13	Raudtee tn 20	18301:013:0840	Haapsalu raudteejaama meistri käimla	15408
14	Raudtee tn 20	18301:013:0840	Haapsalu raudteejaama meistri loomalaud 1	15409
15	Raudtee tn 20	18301:013:0840	Haapsalu raudteejaama meistri pesuköök	15410
16	Raudtee tn 20	18301:013:0840	Haapsalu raudteejaama meistri kelder	15411
17	Raudtee tn 22	18301:013:0830	Haapsalu raudteejaama meistri elamu 2	15412
18	Raudtee tn 22	18301:013:0830	Haapsalu raudteejaama meistri loomalaud	15413
19	Kiltsi tee 1		Haapsalu raudteejaama depoo	15414
20	Pargi tn 1a	18301:018:0009	Haapsalu raudteejaama veetorn	15415
21	Kiltsi tee 1		Haapsalu raudteejaama veduripööraja	15416
22	Kiltsi tee 2b	18301:016:0060	Haapsalu raudteejaamavahi elamu	15417
23	Kiltsi tee 2b	18301:016:0060	Haapsalu raudteejaamavahi kuur	15418
24	Kiltsi tee 2a	18301:016:0070	Haapsalu raudteejaamavahi elamu kõrvalhoone	15419

Objekti nimetus ja aadress <b>KILTISI TEE 1 (RAUDTEEJAAMA) HAAPSALU LINN LÄÄNE MAAKOND DETAILPLANEERING</b>	Joonise sisu Mõõtkaava 1:1000	Joonis nr.2
<b>TUGIPLAAN</b>		
HAAPSALU MAAMÕÕDUBÜROO OÜ Nurme tn 1, Haapsalu 90505 reg.nr.10043312 Litsentsi nr. 272 MA	Koostas Andero Teesalu	Kuupaev 03.03.2009
	Kontrollis arhitekt Anu Joost	Töö nr. 414-2008