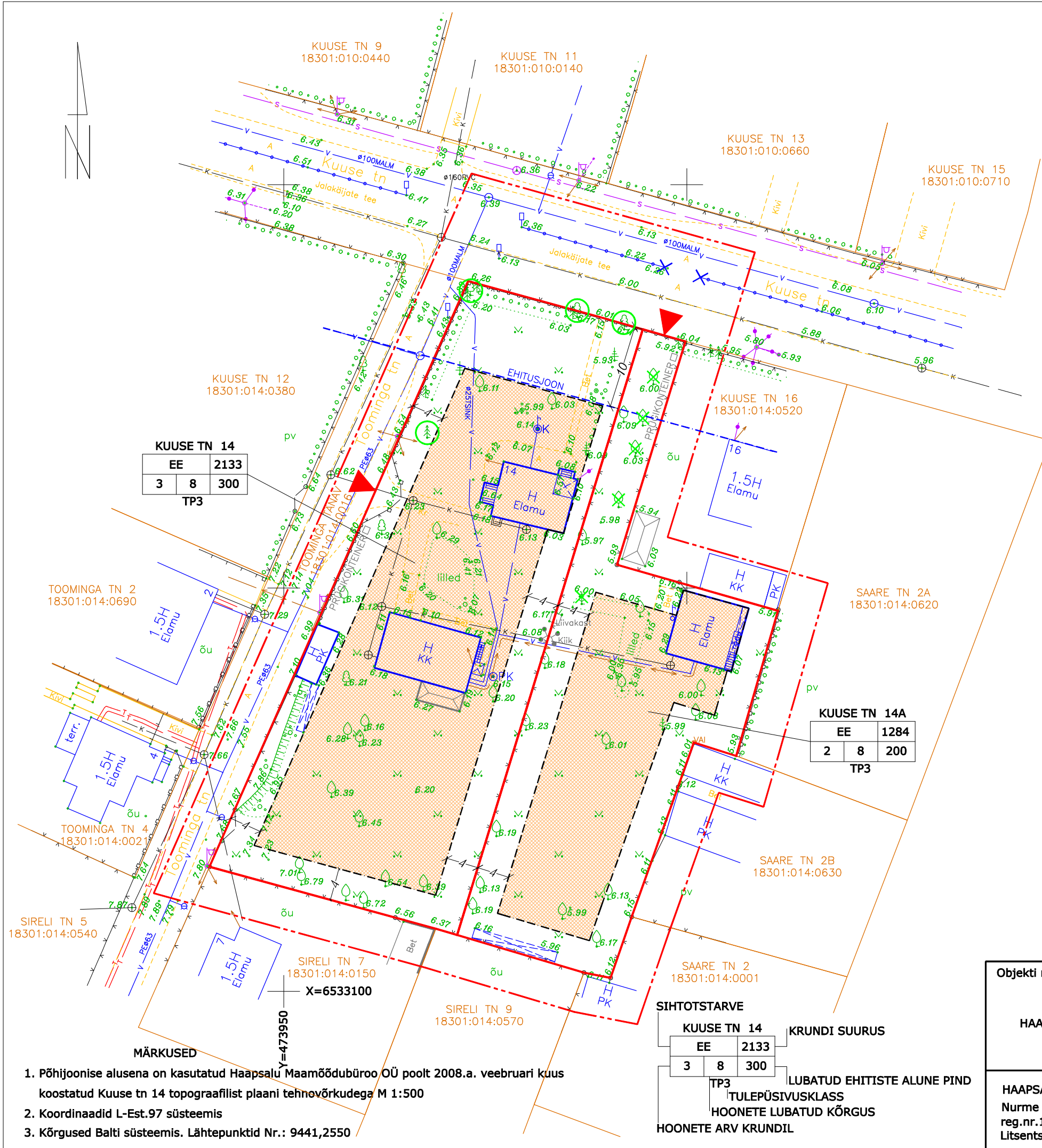




















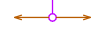









Haapsalu linnas, Kuuse tn 14 krundi DETAILPLANEERING

PÕHIJONIS M 1:500



TINGMÄRGID

-  PLANEERITAVA ALA PIIR
-  PLANEERITUD KRUNTIDE PIIRID
-  OLEMASOLEVATE KINNISTUTE PIIRID
-  OLEMASOLEVAD HOONED
-  HOONESTUSALA, TULEMÜÜRI ASUKOHT
-  PÄÄS KRUNDILE
-  PUIT-PIIRDED
-  VÕRK-PIIRDED
-  KIVIPOSTIDEGA-PIIRDED
-  VÄRAVAD
-  OLEMASOLEV KANALISATSIOON
-  OLEMASOLEV VEETRASS
-  OLEMASOLEV SIDEKANALISATSIOON
-  OLEMASOLEV TERMOTRASS
-  OLEMASOLEV MADALPINGEKAABEL
-  MURU
-  HEKK
-  OLEMASOLEVAD PUUD JA PÕOSAD
-  OLEMASOLEVAD VILJAPUUD
-  SÄILITATAVAD PUUD
-  MAHA VÕETAVAD PUUD
-  ELEKTRI-, LATERNAPOST
-  SIDEPOST
-  OL.OLEVAD TEED JA PLATSID
-  SALVKAEV, PÜSTIKKRAAN
-  LIIKLUSMÄRK
-  PÕRKETARA
-  PRÜGIKONTEINER

KUUSE TN 14	
EE	2133
3	8
TP3	

KUUSE TN 14A	
EE	1284
2	8
TP3	

SIHTOTSTARVE	
KUUSE TN 14 KRUNDI SUURUS	
EE	2133
3	8
TP3	
LUBATUD EHITISTE ALUNE PIND	
TULEPÜSIVUSKLASS	
HOONETE LUBATUD KÕRGUS	
HOONETE ARV KRUNDIL	

MÄRKUSED

- Põhijoonise alusena on kasutatud Haapsalu Maamõõdubüroo OÜ poolt 2008.a. veebruari kuus koostatud Kuuse tn 14 topograafilist plaani tehno võrkudega M 1:500
- Koordinaadid L-Est.97 süsteemis
- Kõrgused Balti süsteemis. Lähtepunktid Nr.: 9441,2550

Objekti nimetus ja aadress		Joonise sisu	
KUUSE TN 14 HAAPSALU LINN LÄÄNE MAAKOND DETAILPLANEERING		Mõõtkava 1:500	
HAAPSALU MAAMÕÕDUBÜROO OÜ Nurme tn 1, Haapsalu 90505 reg.nr.10043312 Litsentsi nr. 272 MA		PÕHIJONIS	
Koostas	Andero Teesalu	Kuupäev	10.03.2008
Kontrollis	arhitekt Anu Joost	Töö nr.	130-2008