

KATASTRÜKSUSE PLAAN

Mõõtkaava: 1 : 2000

LÄÄNE MAAKOND

Haapsalu linn

Lossiplats 3//Piiskopilinnus

Möödistamise aeg: september 2013.a

Katastrikaardi number: 62371

Koostamise aeg: 12.09.2013.a

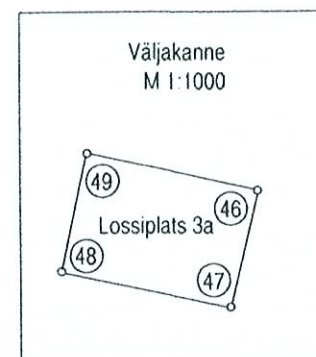
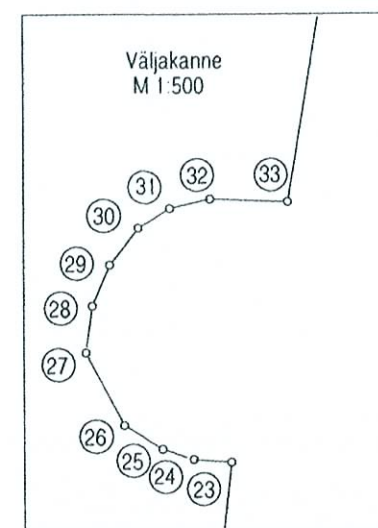
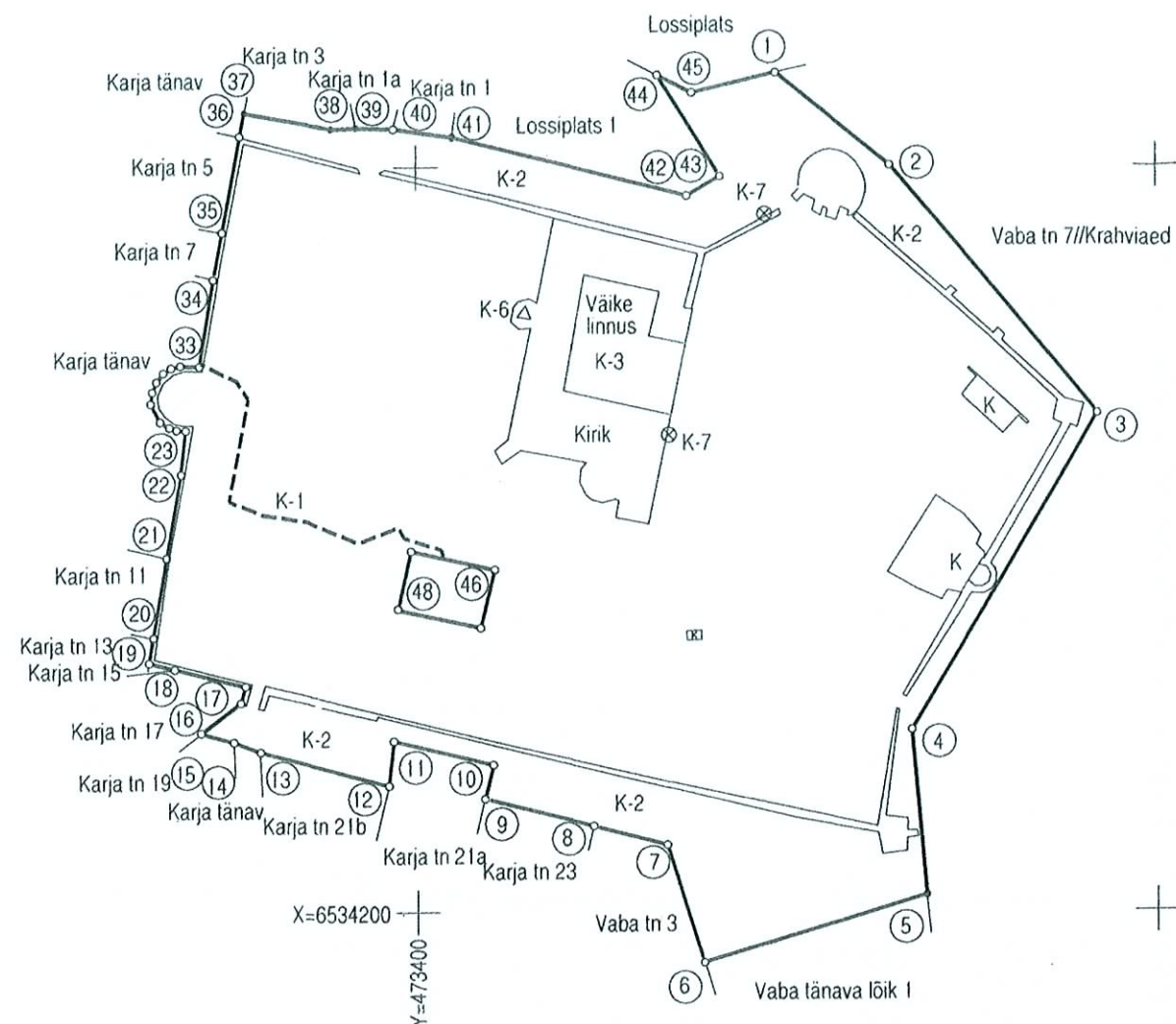
Möödistas: Tiit Kirs

Kirss Grupp OÜ

Tegevuslitsents nr. 567 MA-k 16.04.2004.a.

PIIRIANDMETE TABEL

Jrk nr	Koordinaadid		Sisenurk		Joone pikkus (m)
	X	Y	o	'	
1	6534425.01	473497.36	128	00	39.44
2	6534400.29	473528.09	168	45	87.16
3	6534333.46	473584.04	109	20	98.64
4	6534248.68	473533.63	215	40	44.52
5	6534204.33	473537.46	101	50	62.72
6	6534186.24	473477.40	90	37	33.18
7	6534217.91	473467.49	238	05	20.64
8	6534223.09	473447.51	180	22	30.06
9	6534230.45	473418.37	90	11	9.43
10	6534239.60	473420.65	270	26	27.80
11	6534246.12	473393.63	277	17	12.06
12	6534234.13	473392.31	81	39	35.97
13	6534243.22	473357.51	174	14	7.71
14	6534245.91	473350.28	185	16	9.34
15	6534248.35	473341.26	51	44	13.54
16	6534256.42	473352.13	216	24	4.58
17	6534260.80	473353.47	273	26	20.03
18	6534265.50	473334.00	179	41	7.17
19	6534267.22	473327.04	94	05	6.88
20	6534274.00	473328.21	179	56	21.73
21	6534295.41	473331.93	179	31	22.88
22	6534317.92	473336.04	183	55	11.77
23	6534329.62	473337.36	272	21	2.53
24	6534329.80	473334.84	165	24	2.15
25	6534330.49	473332.80	167	04	3.00
26	6534332.06	473330.25	149	00	5.39
27	6534336.85	473327.77	144	42	3.12
28	6534339.94	473328.20	165	07	2.94
29	6534342.65	473329.34	165	00	3.05
30	6534345.06	473331.21	160	01	2.46
31	6534346.37	473333.29	160	34	2.76
32	6534346.98	473335.98	165	01	5.20
33	6534346.78	473341.18	262	47	23.58
34	6534370.04	473345.04	178	25	12.84
35	6534382.64	473347.49	180	36	26.14
36	6534408.35	473352.21	179	02	6.40
37	6534414.62	473353.47	91	01	23.96
38	6534410.32	473377.04	192	56	6.86
39	6534410.63	473383.89	175	28	10.06
40	6534410.29	473393.94	173	47	16.08
41	6534408.01	473409.86	173	37	64.82
42	6534391.74	473472.60	223	58	10.72
43	6534397.01	473481.94	272	09	32.09
44	6534424.35	473465.13	31	45	10.47
45	6534419.65	473474.49	219	51	23.49
I					



EKSPLIKATSIOON m²

Katastrüksuse nimetus	Pindala kokku:	s.h. ehitised
Lossiplats 3// Piiskopilinnus	39611	2734

LEPPEMÄRGID:

- katastrüksuse piir
- o piirimärk
- piiripunkt(looduses tähistamata)
- ① piiripunkti number
- K-1 kõrgepingekaabel
- K-2 Linnusemüüri kaitsetsoon
- K-3 Muinsuskaitseala
- K-6 Triangulatsioonipunkt(Lossitorn)
- K-7 seinareeper

Koordinaadid L-Est 97 süsteemis

46	6534291.99	473421.10	271	07	16.01
47	6534276.43	473417.33	269	12	23.13
48	6534281.56	473394.78	270	08	15.88
49	6534297.04	473398.34	269	33	23.31
46					