










-  OL.OLEVAD HOONED
-  OL.OLEV AJUTINE EHITUS (KATUSEALUNE)
-  KINNISTU PIIR
-  OL.OLEV ELEKTRI ÕHULIIN
-  OL.OLEV KANALISATSIIOON
-  OL.OLEV VEETRASS
-  OL.OL. PUUD PÕÖSAD
-  TEED
-  OL.OLEV VÕRKAED

X = + 6532100
Y = + 473750

- MÄRKUSED
- Koordinaadid L- Est.97 süsteemis
 - Kõrgused Balti süsteemis. Lähtepunktid Nr.: 586,1291

PAVEL NEKRAS FIE		Tegavusluba EP 00325 FIE- 0001
PN--07	LÄÄNE MAAKOND, HAAPSALU, LIHULA MNT.23 DETAILPLANEERING	04,09,07
JONIS :	TUGIJONIS	M 1:500
PROJEKTEERIS :	PROJ. PAVEL NEKRAS	GP-2