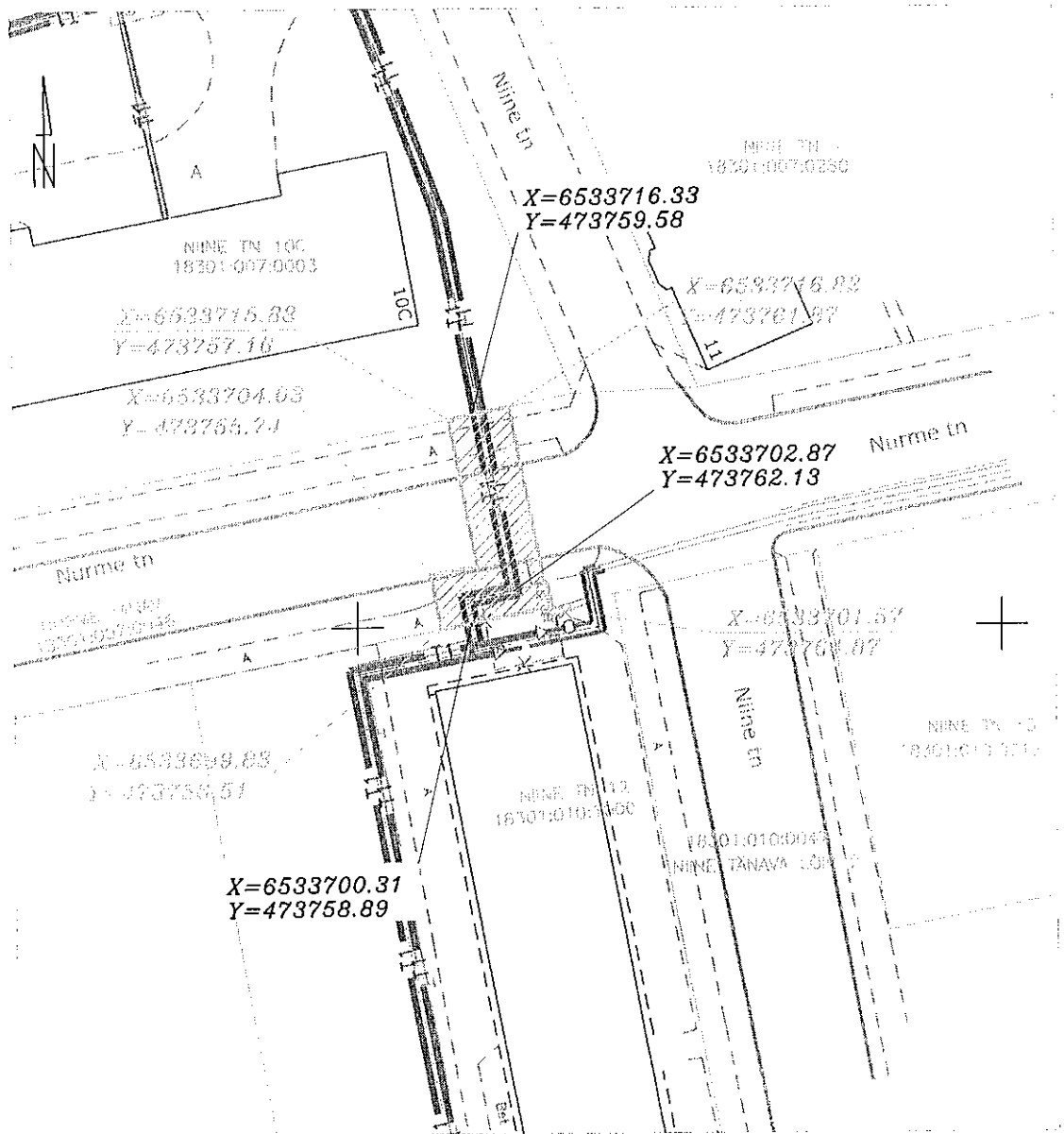



Kinnistu 18301:007:0046 jätkuvalt Haapsalu linna omandis oleva maa isikliku kasutusõigusega koormamise plaan Nürme tänav, Haapsalu linn, Läänemaa, Plaan 1:500



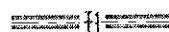
Kasutusõiguse ala



Kinnistute ja maakasutuse piirid



Projekteeritav soojustorustik



Olemasolev soojustorustik



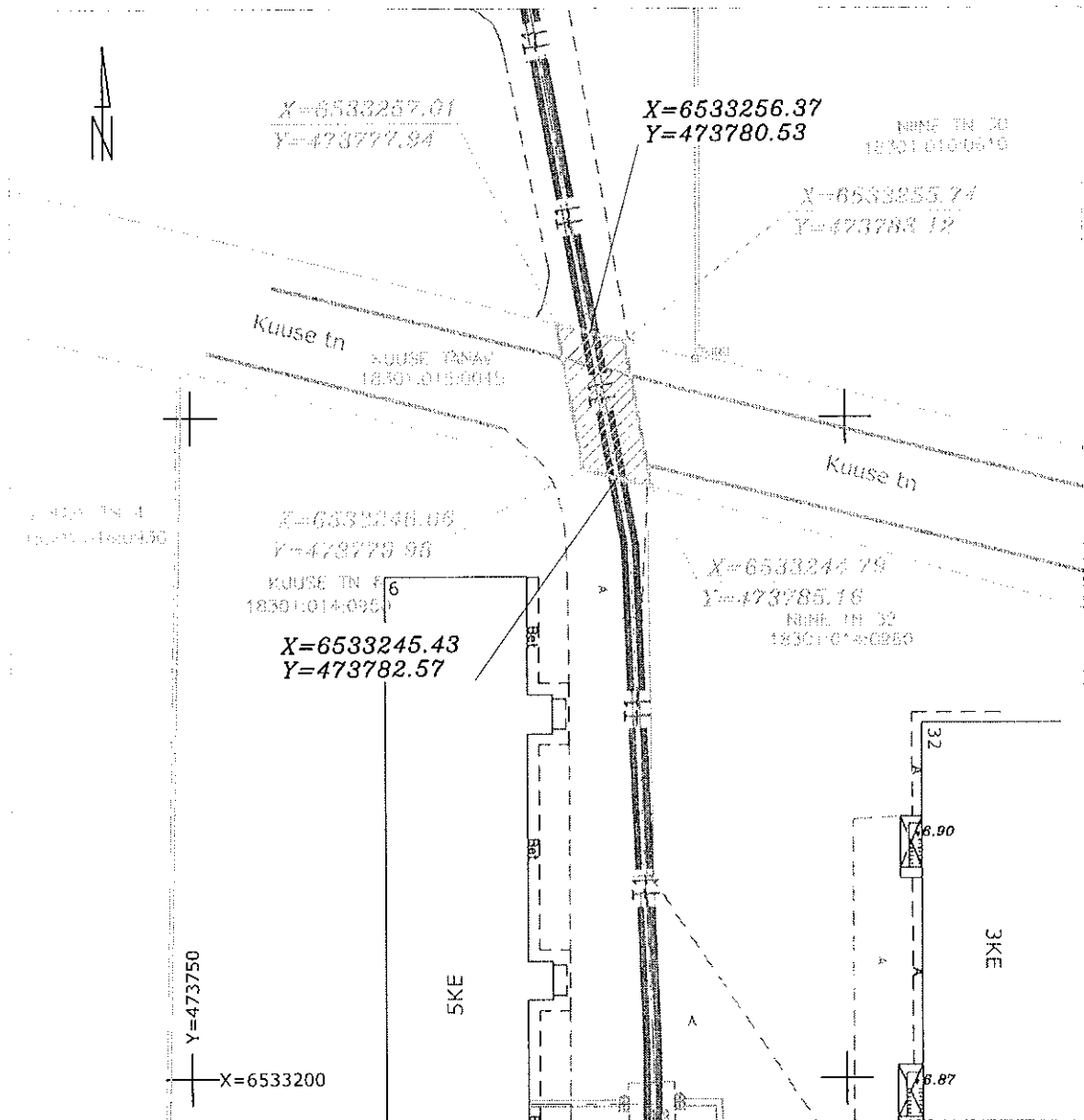
Kasutusõiguse ala 91.0 m²

Projekteeritava tehnovõrgu pikkus
L=19.2 m, kaitsevöönd 2m mõlemal pool
äärmise torustiku välispinnast.

Koordinaadid L-Est.'97 süsteemis.
Kõrgused 1977.a. Balti süsteemis.

Koostas: Aleksandr Šuljatjev
DEM Projekt OÜ

Kinnistu 18301:015:0045 jätkuvalt Haapsalu linna omandis oleva maa isikliku kasutusõigusega koormamise plaan Kuuse tänav, Haapsalu linn, Läänemaa, Plaan 1:500



Kasutusõiguse ala

Kinnistute ja maakasutuse piirid

Projekteeritav soojustorustik

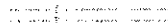
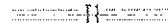
Olemasolev soojustorustik

Kasutusõiguse ala 54.0 m²

Projekteeritava tehnovõrgu pikkus

L=11.0 m, kaitsevöönd 2m mõlemal pool

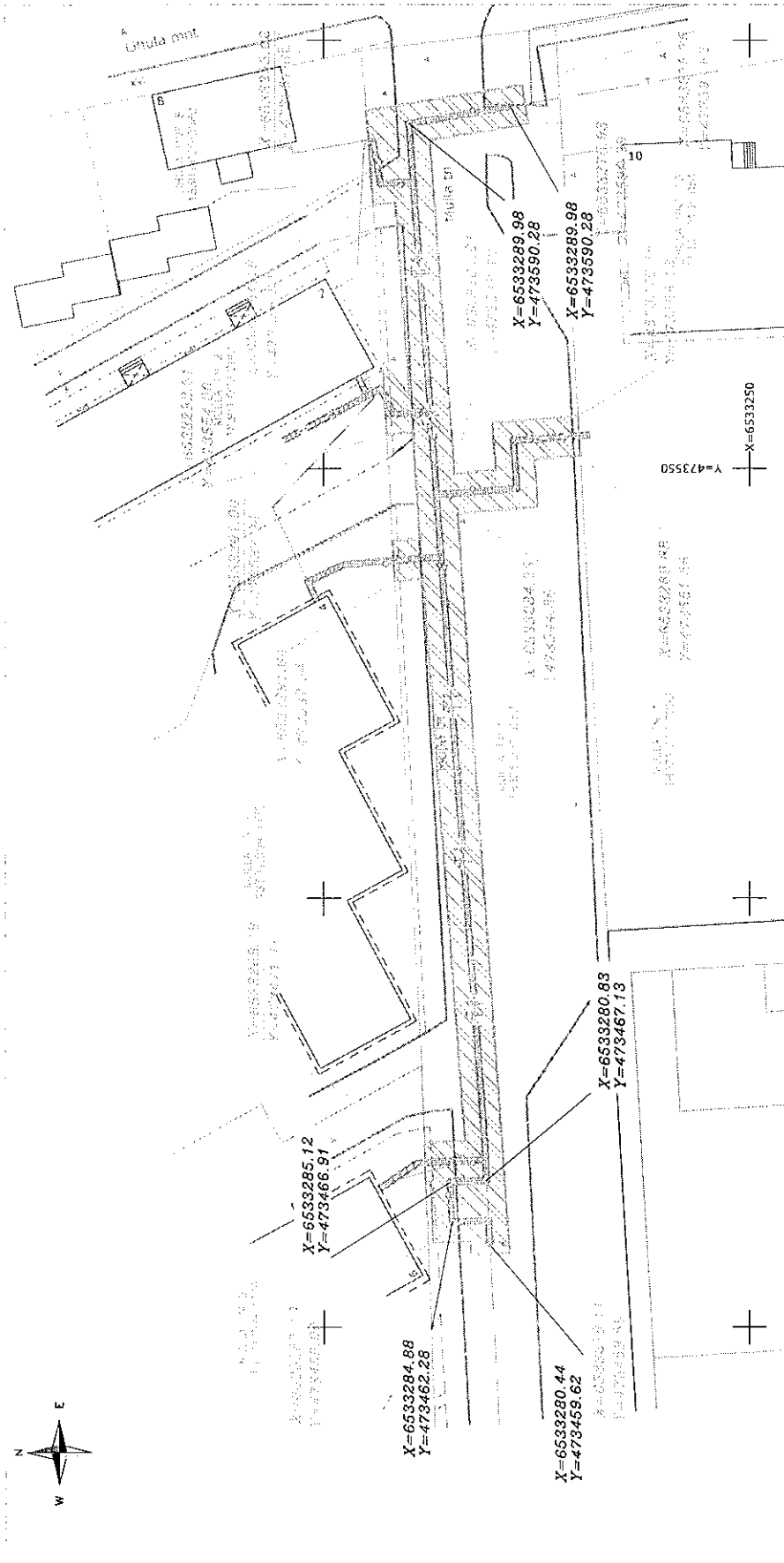
äärmise torustiku välispinnast.



Koordinaadid L-Est.'97 süsteemis.
Kõrgused 1977.a. Balti süsteemis.

Koostas: Aleksandr Šuljatjev
DEM Projekt OÜ

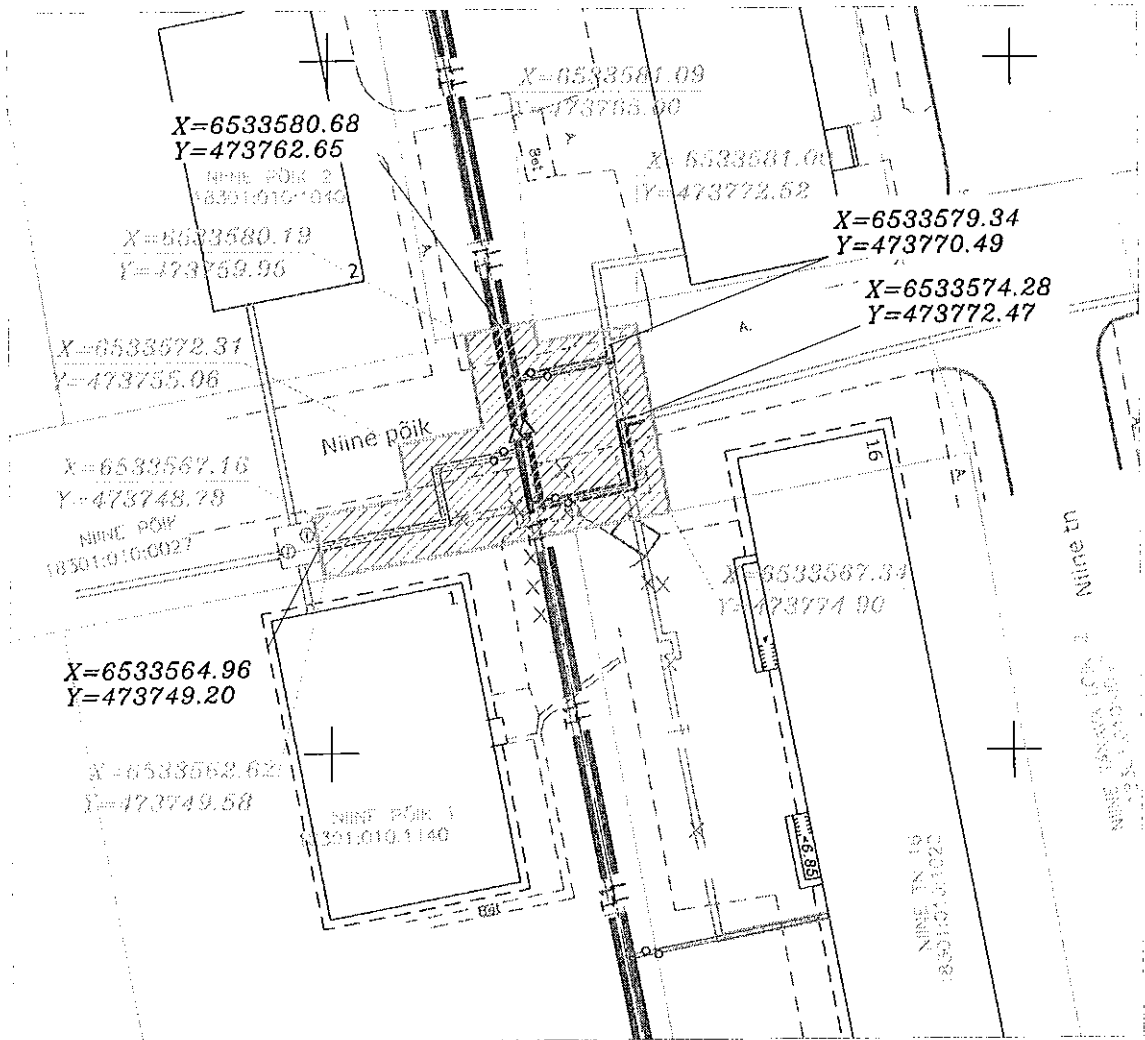
Kinnistu 18301:009:0053 jätkuvalt Haapsalu linna
 omandis oleva maa isikliku kasutusõigusega koormamise plaan
 Mulla tänav, Haapsalu linn, Läänemaa, Plaan 1:500



Kasutusõiguse ala
 Kinnistute ja maakasutuse piirid
 Projekteeritav soojustorustik
 Olemasolev soojustorustik
 Kasutusõiguse ala 870,6 m²
 Projekteeritava tehnavõrgu pikkus
 L=151,7 m, kaitsevöönd 2m mõlemal pool
 äärmise torustiku välispinnast.

Koostas: Aleksandr Šuljatjev
 DEM Projekt OÜ

Kinnistu 18301:010:0027 jätkuvalt Haapsalu linna omandis oleva maa isikliku kasutusõigusega koormamise plaan Niine põik, Haapsalu linn, Läänemaa, Plaan 1:500



Kasutusõiguse ala

Kinnistute ja maakasutuse piirid

Projekteeritav soojustorustik

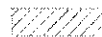
Olemasolev soojustorustik

Kasutusõiguse ala 264.4 m²

Projekteeritava tehnovõrgu pikkus

L=56.5 m, kaitsevöönd 2m mõlemal pool

äärmise torustiku välispinnast.



Koordinaadid L-Est.'97 süsteemis.
Kõrgused 1977.a. Balti süsteemis.

Koostas: Aleksandr Šuljatjev
DEM Projekt OÜ