

## Väljavõte Maa-ameti kaardiserverist

Haapsalu linna omandis olevast Toomingu tänava lõik 2 katastriüksusest renditav maa kinnistu Pihlaka tn 3 omanike poolt







X = 6533180, Y = 474106



X = 6532784, Y = 473711

M 1:2323

Kaardiserveris olev info ja sellest tehtud väljavõtted on informatiivsed ega ei ole ametlikud. Väljavõtete kasutamisel peab ära märkima nende päritolu.

-  Registreeritud KÜ
-  Tunnus
-  LÜ/piiriettepanekud
-  LÜ/piiriettepanek
-  toimikuga seotud LÜ
-  aeguv LÜ