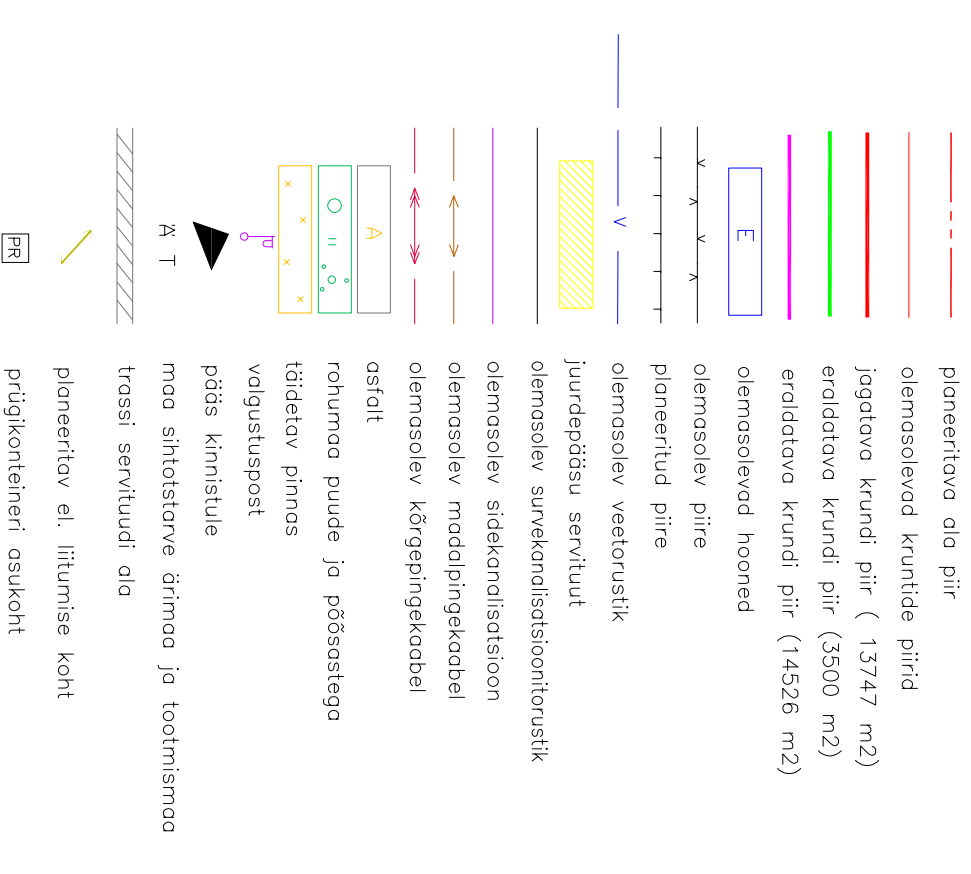


LIHULA MNT.27 JAGAMISE ASENDIPLAAN

TINGMÄRGID



POSITIOONI NUMBER

SIHTOTSTARVE % DEELI PL. AN. LINDDES			
KÕRGES KÜLLENS KÕRVALDES	HOONE- ALUNE PIND	HOONER- ARV KRUNDI	P
1	1	1	
2	2	2	
3	3	3	

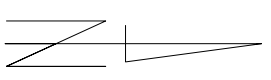
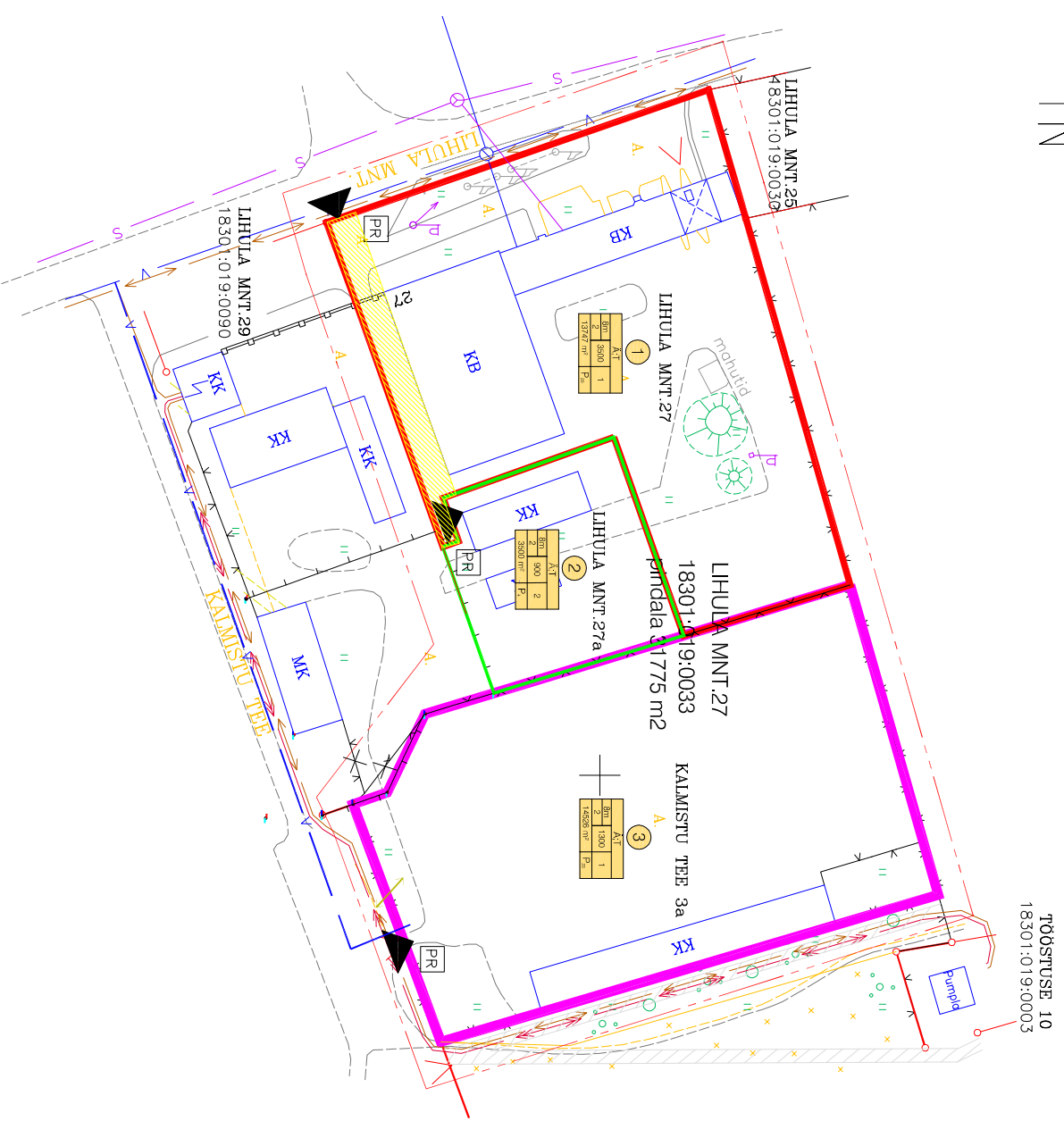
MOODUSTATAVA KRUNDI EHTUSÕIGUS

1. Piirdeed rajatakse omaniku kulu
2. Kalmistu teelt mahasõit rajatakse omaniku kulu
3. Ehitusala on olemasoleva hooner alune ala

MÄRKUSED

- MÄRKUSED**
1. Koordinaadid L-Est.97 süsteemis

Objekti nimetus ja aadress	Joonis 1	Mõõtkava 1:2000
LIHULA MNT.27 (18301:019:0035) HAAPSALU LINN LÄÄNE MAAKOND	joonise sisu	
	KRUNDI JAGAMISE PLAAN	
	Koostas: Janek Loorens	22.03.2013



X=+ 6532000
Y=+ 474000