

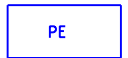





**NEIDUDE 2 PLANEERITAVA KRUNDI
TEHNILISED NÄITAJAD:**

1. Planeeritava krundi pindala - 1912m² (0,2ha)
2. Hoonetealune pind - 215m²
3. Maa sihtotstarve - elumumaa 100%
4. Ol. ol. hoonete arv krundil - 3
5. Maksimaalne korruselisus - 2
6. Suletud brutopind kokku - 310m²
7. Hoonete minimaalne tulepüsivusklass - TP3
8. Krundi täisehitatus - 11%

TINGMÄRGID :

-  PLANEERINGUALA
-  OL.OL. KINNISTU PIIR
-  OL.OL. HOONED
-  OL.OL. PIIRDED (KIVI)
-  OL.OL. PIIRDED (PUIT)
-  OL.OL. PIIRDED (VÖRK)

MÄRKUSED

1. Koordinaadid L-Est.97 süsteemis
2. Kõrgused Balti süsteemis. Lähtepunktid Nr.: 558,570
3. Alusena on kasutatud Haapsalu Maamöödubüroo OÜ poolt 17.08.2007.a. koostatud Neidude tn. 2 topograafilist plaani.

Töö nimetus: ELAMUKRUNDI DETAILPLANEERING		Stadium: DP	Möödt: 1:500	Leht: GP-2
Address: NEIDUDE 2, HAAPSALU				
Arhitekt	E. Laarmann	12.2008	Joonis: TUGIPLAAN	Reg. nr. EP 00307 FIE-001 Tegevustuba VS 163/2004-P