






















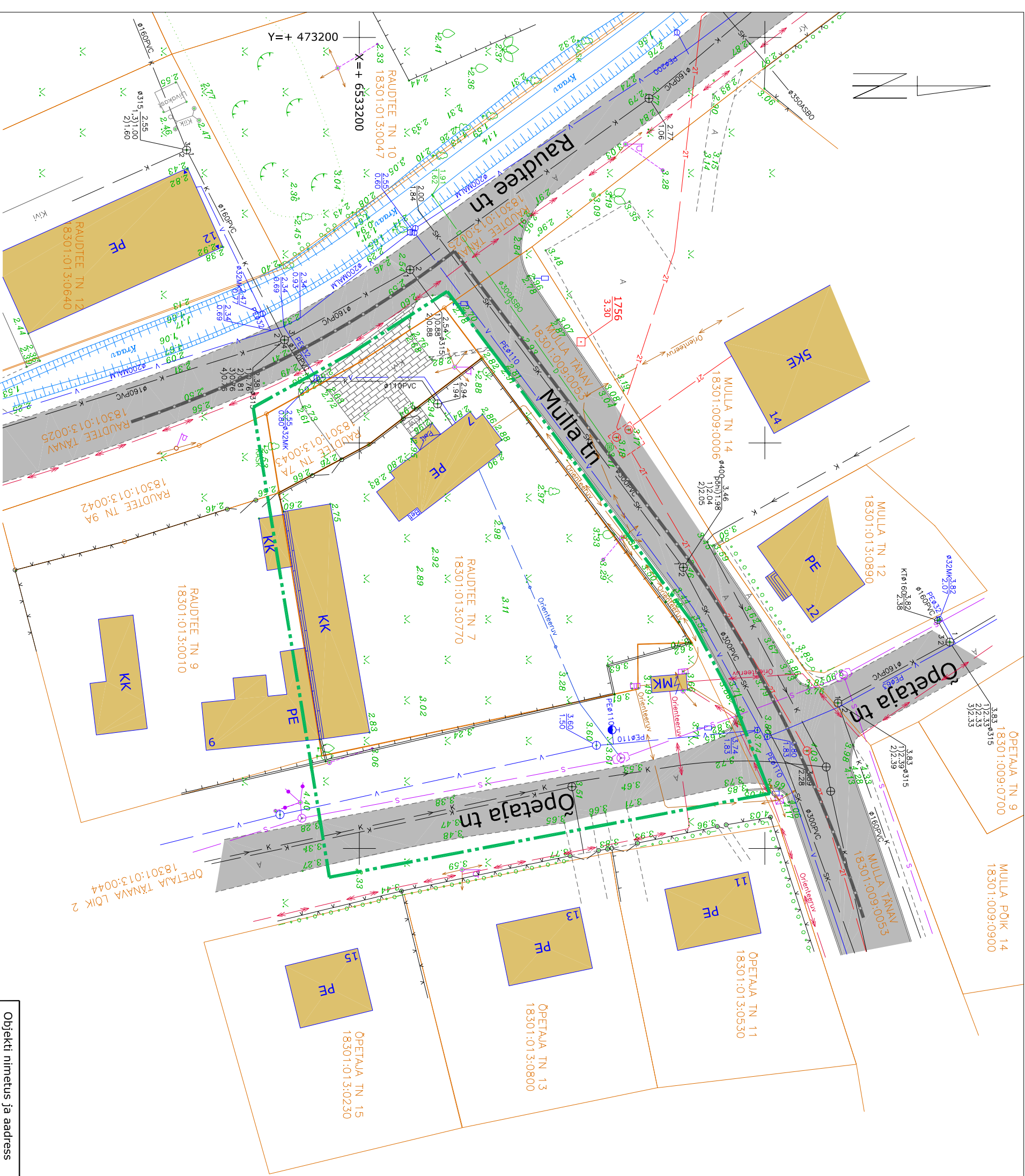


Raudtee tn 7,7a DETAILPLANEERING TUGIPLAAN M 1:500

TINGMÄRGID

	PLANEERITAVA ALA PIIR
	OLEMASOLEVATE KINNISTUTE PIIRID
	ÕPETAJA-STADIONI TÄNAVATE MILJOOVAARTUSLIKU ALA PIIR
	OLEMASOLEVAD HOONED
	OLEMASOLEV TULEMÜR
	PUTI-PIRDED/VÄRAVAD
	VÕRK-PIRDED
	ELEKTRI ALAJAAM
	TÄNAVAVALGUSTUSE ELEKTRIKAPP
	OLEMASOLEV KANALISATSIOON
	OLEMASOLEV VEETRASS
	OL.OL. MAAPEALNE TULETÕRJEHÜDRANT
	OLEMASOLEV SIDEKANALISATSIOON
	OLEMASOLEV MADALPINGEKABEL
	OLEMASOLEV KÕRGEPINGEKABEL
	MURU
	OLEMASOLEVAD PUUD JA PÕÕSAD
	OLEMASOLEV HEKK
	ELEKTRI-, LATERNAPOST
	SIDEPPOST
	OL.OLEV ASFALTKATTEGA TEE
	OL.OLEV KIVIKATE
	LIITLUSMÄRGID



MÄRKUSED

1. Tugiplaani alusena on kasutatud Haapsalu Maamöödubüroo OÜ poolt Mais 2011.a. koostatud Raudtee tn 7 topograafilist plaani tehnoõrskudega M 1:500
2. Koordinaadid L-Est:97 süsteemis
3. Kõrgused Balti süsteemis. Lähtepunktid Nr.: 578, 1756

Objekti nimetus ja aadress RAUDTEE TN 7,7A HAAPSALU LINN LÄÄNE MAAKOND	Joonise sisu TUGIPLAAN	Joonis nr.2 Mõõtkava 1:500
HAAPSALU MAAMÖÖDUBÜROO OÜ Nurme tn 1, Haapsalu 90505 reg.nr.10043312 Litsentsi nr.:700MA haapsalumb@haapsalumb.ee	Koostas 5072241 Kontrollis	Kuupäev 10.05.2011
	Ailar Ladva	Töö nr. 087-2011