
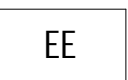








LEPPEMÄRGID:

-  PLANEERITAVA ALA PIIR
-  VÄIKEELAMUTE MAA-ALA
-  OL.OLEVAD HOONED
-  TULEMÜÜR/HOONESTUSALA/EHITUSKEELUALA
-  OL.OLEVAD PUUD/HEKK
-  OL.OLEVAD TEED
-  KINNISTU PIIR
-  EHITUSJON

X=+ 6533450  
Y=+ 473950

krundi kasutamise sihtotstarve

EE 100%		
2	250	2
suurim korruselisus		
1118m <sup>2</sup>		
hoonete arv krundil		
P2		
parkimiskohtade arv krundil		
suurim ehitusalune pind		
krundi planeeritud suurus		

EE / EP 100%

2	780	2
suurim korruselisus		
958m <sup>2</sup>		
hoonete arv krundil		
P2		

MÄRKUSED

- Koordinaadid L- Est.97 süsteemis, lähetpunktid nr 464 576
- Kõrgused Balti süsteemis. Lähetpunkt nr 464 H=8,586
- Kinnistul asuvad trassid omaniku ütluste järgi.

Tellija	RAIVO LAUBERT	Töö nr.	SNP-24-08		
Objekt	TALLINNA mnt. 7 KRUNDI DETAILPLANEERING	Joonis	TUGIJOONIS		
Kopli tn. 18, Haapsalu linn, Lääne maakond					
SNP PROJEKT OÜ	Projekteeris	Joonis	Staadium	Mõõt	Kuupäev
	proj. Pavel Nekras	GP-1	EP	M 1:500	10.2008
Fail					

Ehitajate tee 19-7, Uuemõisa, Läänemaa  
tel. 56672016 pavelnekras@hotmail.ee  
Retter EEP 001206