







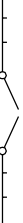














# Haapsalu linn Uus-Sadama tn 16a,16b DETAILPLANEERING TUGIPLAAN M 1:500

## TINGMÄRGID

	PLANEERITAVA ALA PIIR
	OLEMASOLEVATE KINNISTUTE PIIRID
	OLEMASOLEVAD HOONED
	OLEMASOLEV REKONSTRUEERITAV HOONE
	PUTI-PIIRDED
	VÖRK-PIIRDED
	VUNDAMENDIL PUTI-PIIRDED
	VÄRAVAD
	OLEMASOLEV KANALISATSIOON
	OLEMASOLEV VEETRASS
	OLEMASOLEV SIDEKANALISATSIOON
	OLEMASOLEV SIDEKABEL
	OLEMASOLEV MADALPINGEKABEL
	OLEMASOLEV KÕRGEPINGEKABEL
	MURU
	OLEMASOLEVAD PUUD JA PÕÕSAD
	OLEMASOLEVAD VILJAPUUD
	ELEKTRI-, LATERNAPOST
	SIDEPPOST
	OL.OLEVAD TEED JA PLATSID
	LIIKLUSMÄRGID



## MÄRKUSED

1. Tugiplaani alusena on kasutatud Haapsalu Maamöödubüroo OÜ poolt Märtsis 2009.a. koostatud Uus-Sadama tn 16,16b topograafilist plaani tehnovõrkudega M 1:500
2. Koordinaadid L-Est:97 süsteemis
3. Kõrgused Balti süsteemis. Lähtepunktid Nr.: 556,558

Objekti nimetus ja aadress		Joonis nr.2
UUS-SADAMA TN 16A UUS-SADAMA TN 16B HAAPSALU LINN LÄÄNE MAAKOND		Mõõtkava 1:500
<b>TUGIPLAAN</b>		
Koostas	Andero Treesalu	Kuupäev 08.04.2009
Kontrollis	Allar Ladva	Töö nr. 121-2009