
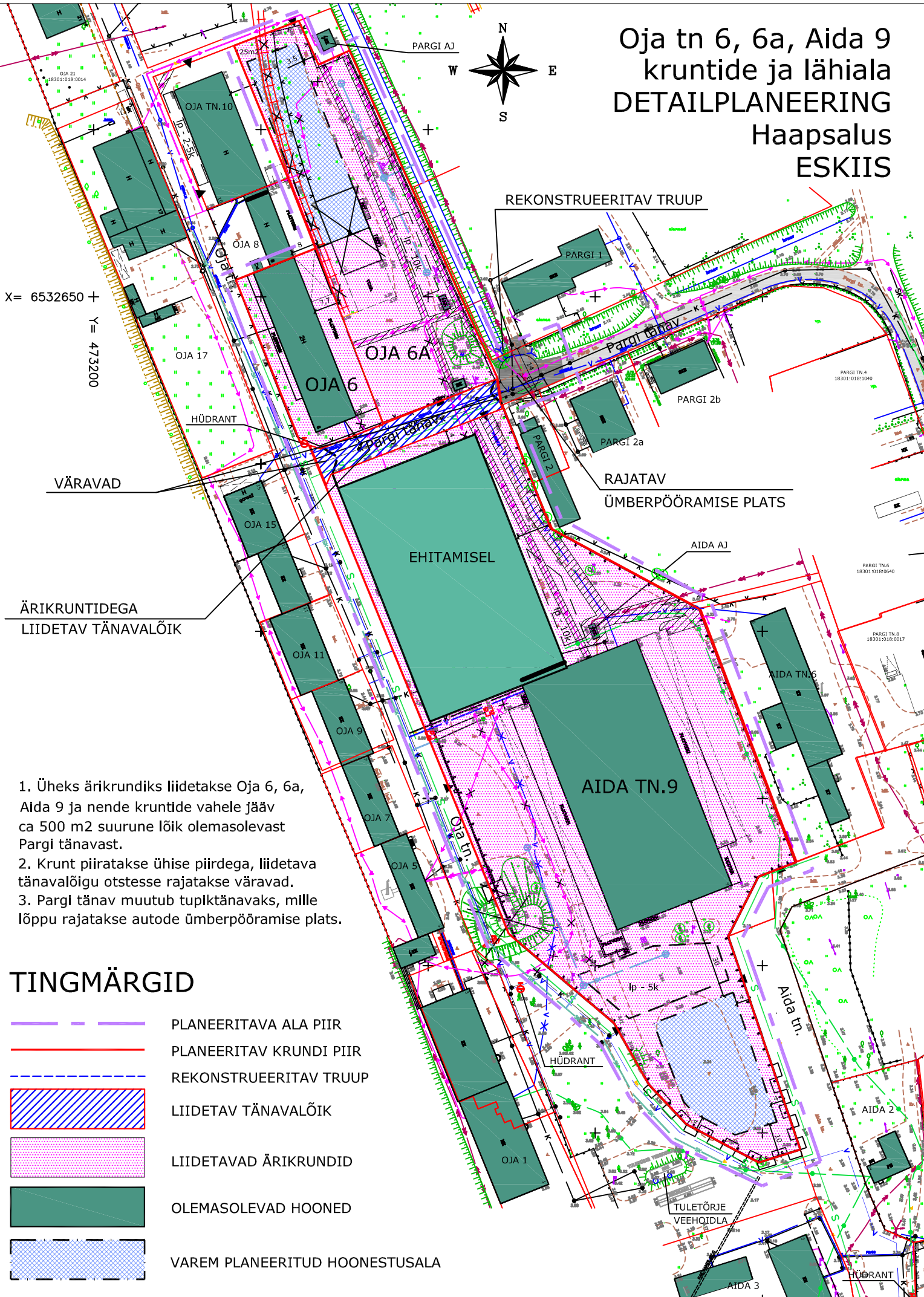


Oja tn 6, 6a, Aida 9 kruntide ja lähiala DETAILPLANEERING Haapsalus ESKIIS










X= 6532650 +
Y= 4732000



1. Üheks ärikrundiks liidetakse Oja 6, 6a, Aida 9 ja nende kruntide vahele jääv ca 500 m² suurune lõik olemasolevast Pargi tänavast.
2. Krunt piiratakse ühise piirdega, liidetava tänavalõigu otstesse rajatakse väravad.
3. Pargi tänav muutub tupiktänavaks, mille lõppu rajatakse autode ümberpööramise plats.

TINGMÄRGID

	PLANEERITAVA ALA PIIR
	PLANEERITAV KRUNDI PIIR
	REKONSTRUEERITAV TRUUP
	LIIDETAV TÄNAVALÕIK
	LIIDETAVAD ÄRIKRUNDID
	OLEMASOLEVAD HOONED
	VAREM PLANEERITUD HOONESTUSALA