

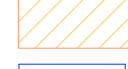






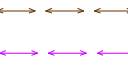












**LEPPEMÄRGID:**

-  EHTUSE KEELUALA / HOONESTUSALA / TULEMÜÜRI ASUKOHT
-  RAJATAVAD TEED/PLATSID
-  SERVITUUDI ALA
-  OL-OLEVAD HOONED
-  HOONE ASUKOHA ETTEPANEK KATUSEHARIA SUUNDADEGA
-  MURU
-  PLANEERINGU ALA
-  PLANEERITAVATE KRUNTIDE PIIR
-  JUURDEPÄAS KRUNDILE - KATASTRIRÜKSUSE PIIR
-  TULETÖRIVEE MAHUTI
-  PRÜGIKONTEINER
-  OL-OLEV. ELEKTRIKAABEL
-  PR. ELEKTRIKAABEL
-  OL-OLEV. KANALISATSIOON
-  K1 PLANEERITAV KANALISATSIOONITRASS
-  OL-OLEV. VEETRASS
-  V1 PLANEERITAV VEETRASS
-  OLEMASOLEVAD PUUD / SÄILITATAVAD PUUD
-  LIKVIDEERITAV PUU
-  RAJATAV HEKK

LÖÖKESE PÕIK 1/LÖÖKESE HALJASALA  
18301:016:0067

TULBI PÕIK 5  
18301:016:0009

TULBI PÕIK 12  
18301:016:0017

TULBI PÕIK 3  
18301:016:0022

**MÄRKUSED**

1. Koordinaadid L- Est.97 süsteemis
2. Kõrgused Balti süsteemis. Lähtepunktid Nr.: 589,590

<b>PAVEL NEKRAS FIE</b>		Tegavusluba EP 00325 FIE- 0001
TÖÖ : PN-21-07	LÄÄNE MAAKOND, HAAPSALU, TULBI PÕIK 14 DETAILPLANEERING	20,09,07
JOONIS :	ILLUSTRATSIOON	M 1:500
PROJEKTEERIS :	PROJ. PAVEL NEKRAS	GP-4